



# COMMUNE DE SAINT HERBLON SECTEUR DE LA ZAC DE BEL AIR

## CARTE DE DELIMITATION DU ZONAGE D'ASSAINISSEMENT

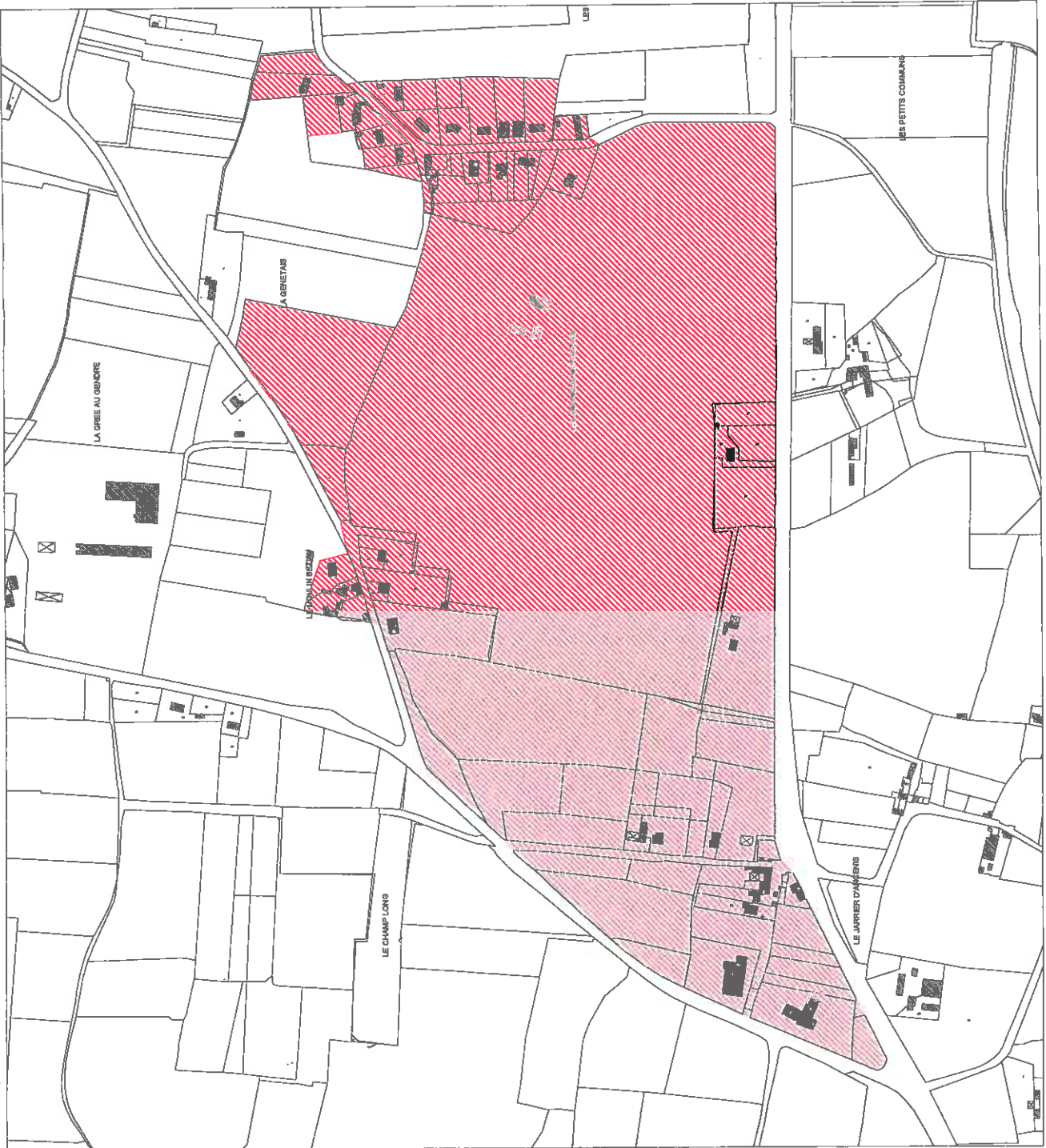


**ZONAGE COLLECTIF**

En dehors de ce périmètre, les zones relèvent de l'assainissement non collectif.



**ZONAGE NON COLLECTIF**





**COMMUNE DE SAINT HERBLON  
SECTEUR DU BOURG**

**CARTE DE DELIMITATION  
DU  
ZONAGE D'ASSAINISSEMENT**



**ZONAGE COLLECTIF**

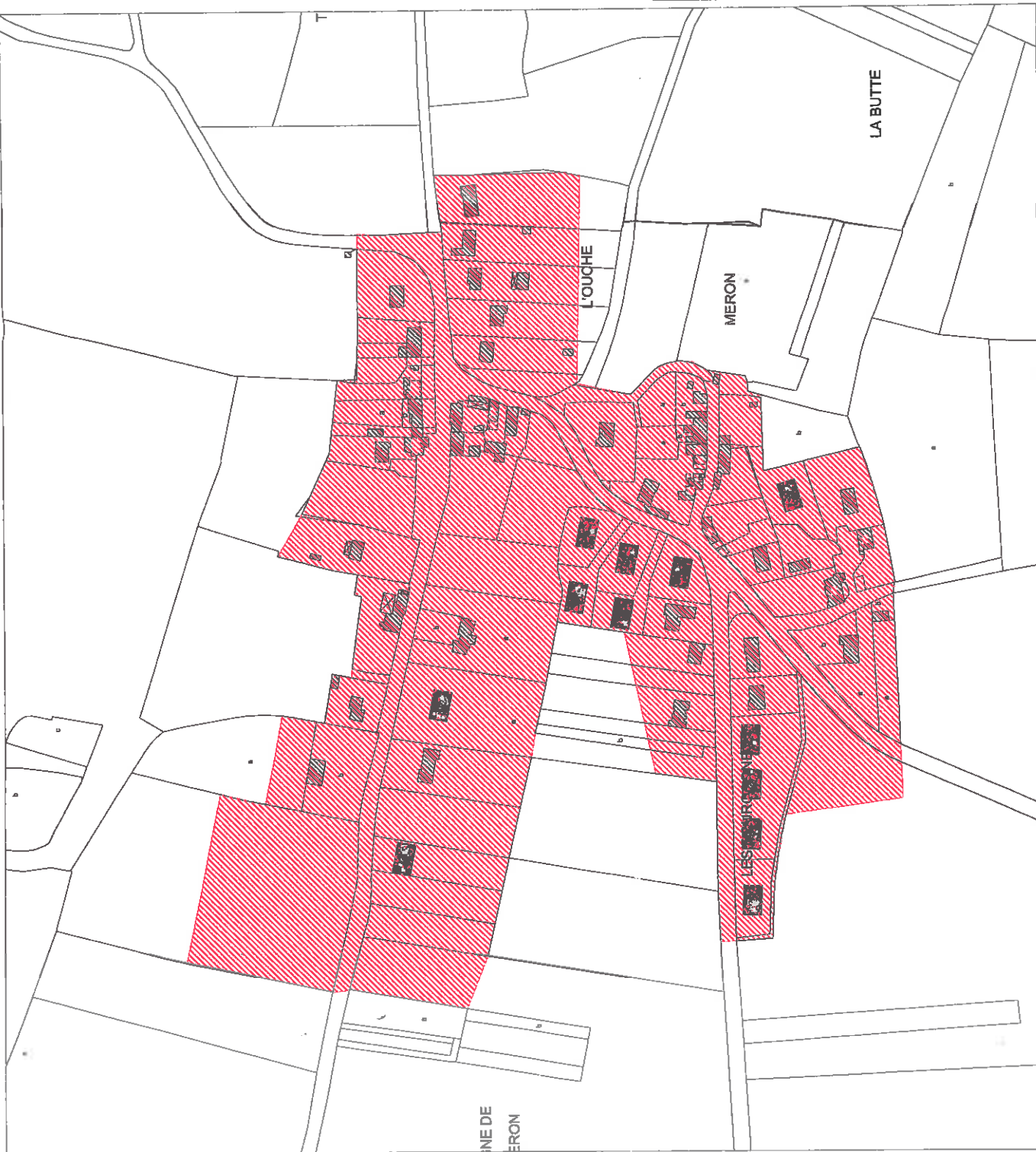
En dehors de ce périmètre, les zones relèvent de l'assainissement non collectif.



**ZONAGE NON COLLECTIF**



ECHELLE : 1/7 500°



**COMMUNE DE SAINT HERBLON**  
**SECTEUR DE MERON**

**CARTE DE DELIMITATION**  
**DU**  
**ZONAGE D'ASSAINISSEMENT**



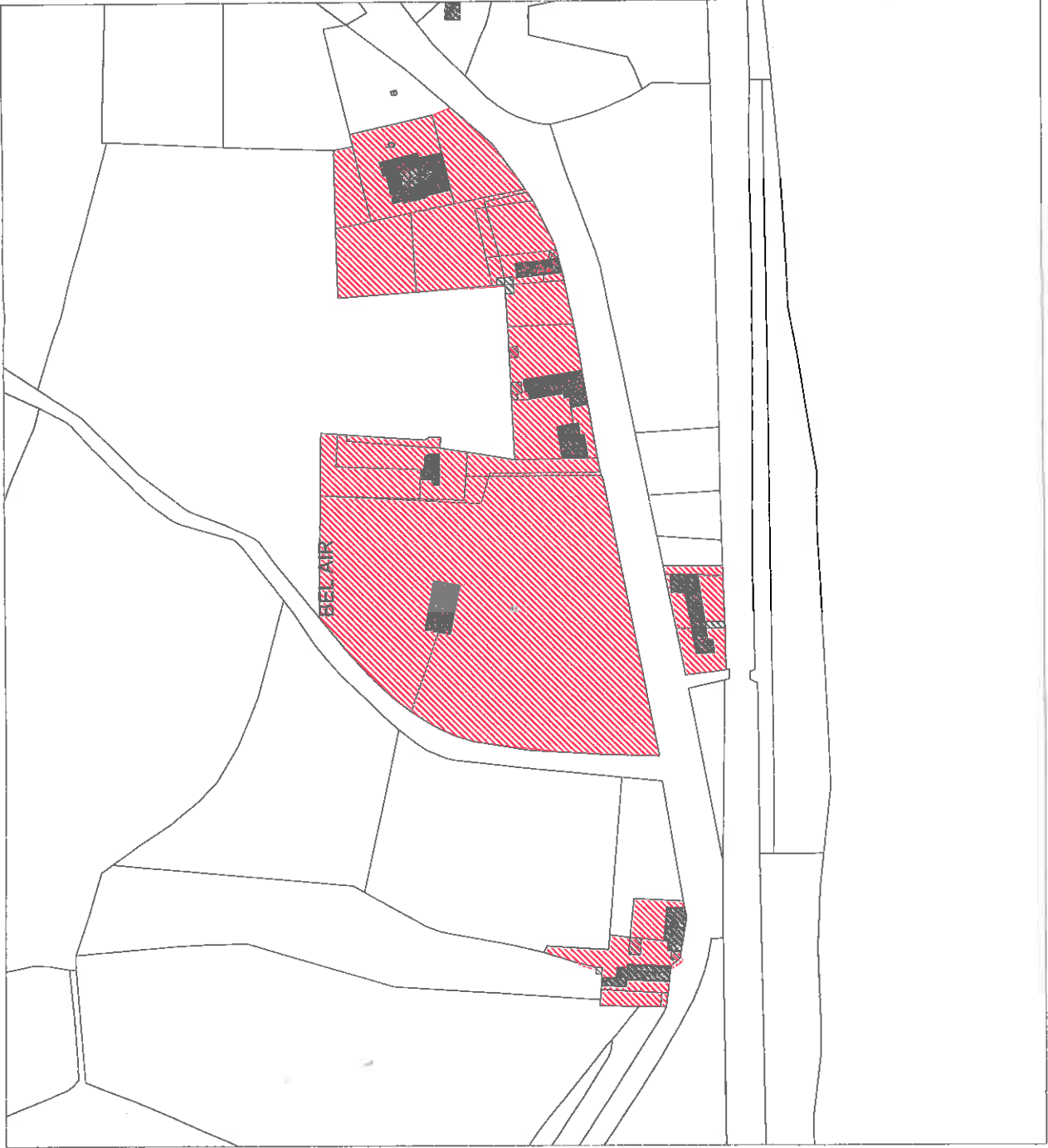
**ZONAGE COLLECTIF**

En dehors de ce périmètre, les zones relèvent de l'assainissement non collectif.



**ZONAGE NON COLLECTIF**

ECHELLE : 1/2 500°



**COMMUNE DE SAINT HERBLON**  
**SECTEUR DE BEL AIR**

**CARTE DE DELIMITATION  
DU  
ZONAGE D'ASSAINISSEMENT**



**ZONAGE COLLECTIF**

En dehors de ce périmètre, les zones relèvent  
de l'assainissement non collectif.



**ZONAGE NON COLLECTIF**

ECHELLE : 1/2 000°